

PROIECT HOTĂRÂRE ;

referitor la: ÎNSUȘIREA INVENTARULUI DOMENIULUI PUBLIC
AL COMUNEI GOSTAVĂȚU, JUD. OLT PE ANUL 2017

Având în vedere:

- expunerea de motive nr. 4757/13.12.2017 a primarului comunei Gostavățu, județul Olt;
 - prevederile art. 3 alin. (1) și (4) și ale art. 21 din Legii Nr.213/1998 – privind proprietatea publică și regimul juridic al acesteia, cu modificările și completările ulterioare;
 - prevederile H.G.R. Nr.548/1999 privind aprobarea Normelor Tehnice pentru întocmirea inventarului bunurilor care alcătuiesc domeniul public al comunelor, orașelor, municipiilor și județelor;
 - raportul primarului comunei privind susținerea proiectului de hotărâre referitor la însușirea inventarului domeniului public al comunei Gostavățu, jud. Olt;
 - raportul de avizare al comisiei raportul comisiei pentru programe de dezvoltare economico-socială; buget – finanțe; administrarea domeniului public și privat al comunei; agricultură; gospodărie comunală; protecția mediului, servicii și comerț;
- În temeiul art. 36(2) lit. „c”, ale art. 63(5) lit. „d” și ale art.45(6) din Legea Nr.215/2001 – Legea administrației publice locale, cu modificările și completările ulterioare;

PRIMARUL COMUNEI GOSTAVĂȚU; JUDEȚUL OLT;

PROPUNE;

Art.unic: Să se însușească și să se aprobe inventarul domeniului public al comunei Gostavățu, jud. Olt pe anul 2017, conform anexelor care fac parte integrantă din prezentul proiect de hotărâre.

INITIATOR;
M.Ș. Popescu

GOSTAVATU;
la 19.12.2017

În baza art.47 din Legea Nr.215/2001 – Lg. administrației publice locale, vizăm pentru legalitate;

p SECRETAR;
Preda Costel

JUDEȚUL OLT
COMISIA SPECIALĂ PENTRU ÎNTOCMIREA
INVENTARULUI BUNURILOR CARE ALCĂTUIESC
DOMENIUL PUBLIC AL COMUNEI GOSTAVĂȚU

ANEXA 1:
ÎNSUȘIT DE CONSILIUL LOCAL
GOSTAVĂȚU PRIN HOTĂRÂREA
Nr. ___ din 10.12.2017



INVENTARUL
BUNURILOR CARE APARTIN DOMENIULUI PUBLIC AL COMUNEI GOSTAVĂȚU

Secțiunea I Bunuri imobile						
Nr. crt.	Codul de clasificare 1)	Denumirea bunului 2)	Elemente de identificare 3)	Anul	Valoarea de inventar 4)	Situația juridică actuală Denumire act proprietate sau alte acte doveditoare
0	1	2	3	4	5	6
1	1.3.7.1	STR. PĂRĂULUI	Hotar Stoenesti- - arabil Moșt.Preda Stanca L = 158 m.l. I = 3 m.l.	1864	3541	Ordonanța Guvernului Nr. 43/2007 privind regimul juridic al drumurilor domeniului public conform H.C.L.39/23.10.2009
2.	1.3.7.1	STR. HOTARULUI	Hotar Stoenesti- - arabil Moșt. Florea Toma L = 517 m.l. I = 3 m.l.	1864	11599	Ordonanța Guvernului Nr. 43/2007 privind regimul juridic al drumurilor domeniului public conform H.C.L.39/23.10.2009
3.	1.3.7.1	STR. DOMENII	Dobre Oprică – Bădicuț Constantin L = 493 m.l I = 11 m.l	1864	66282	Ordonanța Guvernului Nr. 43/2007 privind regimul juridic al drumurilor domeniului public conform H.C.L.39/23.10.2009
4.	1.3.7.1	STR. MIEILOR	Până Ion – Dicu Anton L = 158 m.l. I = 4 m.l.	1864	23516	Ordonanța Guvernului Nr. 43/2007 privind regimul juridic al

5.	1.3.7.1	STR. SALCĂMILOR	Pană Ion – Dicu Anton – Ulița 10 L = 525 m.l. l = 4 m.l.	1864	23821	Ordonanța Guvernului Nr. 43/2007 privind regimul juridic al drumurilor domeniului public conform H.C.L.39/23.10.2009
6.	1.3.7.1	STR. CIȘMELEI	Florea Dumitru – Băbiceanu Ion – Tiutiu Valentin – Vasilescu Domnica L = 401 m.l. l = 11 m.l.	1864	63872	Ordonanța Guvernului Nr. 43/2007 privind regimul juridic al drumurilor domeniului public conform H.C.L.39/23.10.2009
7.	1.3.7.1	STR. PRELUNGIREA DOMENIILOR	Pană Ion – Tiutiu D. – Moșt. Tiutiu Fl. – Popa Ana L = 162m.l. l = 4 m	1864	13588	Ordonanța Guvernului Nr. 43/2007 privind regimul juridic al drumurilor domeniului public conform H.C.L.39/23.10.2009
8.	1.3.7.1	STR. TEILOR	Vasilescu Domnica – Cioroianu Ioana – Dichiu Ilie – Mania Ștefan L = 659 m.l. l = 10 m.l.	1864	93151	Ordonanța Guvernului Nr. 43/2007 privind regimul juridic al drumurilor domeniului public conform H.C.L.39/23.10.2009
9.	1.3.7.1	STR. FLORIILOR	Rădulescu Maria – Florescu Gheorghe – Băbiceanu Ion L = 294m.l. l = 9 m.l.	1864	38545	Ordonanța Guvernului Nr. 43/2007 privind regimul juridic al drumurilor domeniului public conform H.C.L.39/23.10.2009
10.	1.3.7.1	STR. VIILOR	Pană Mihalache – Pană Florea – Pană Florea – Voicu Traian L = 100 m.l. l = 8 m.l.	1864	10412	Ordonanța Guvernului Nr. 43/2007 privind regimul juridic al drumurilor domeniului public conform H.C.L.39/23.10.2009

11.	1.3.7.1	STR. MORII	Moara Slăveni – Moșt. Bălșan Ecaterina L = 166 m.l l = 7 m.l	1864	22146	Ordonanța Guvernului Nr. 43/2007 privind regimul juridic al drumurilor domeniului public conform H.C.L.39/23.10.2009
12.	1.3.7.1	STR. POTCOAVEI	Chiriță Georgel – Chiriță Oprea- Pădure privată L = 558 m.l l = 7 m	1864	61834	Ordonanța Guvernului Nr. 43/2007 privind regimul juridic al drumurilor domeniului public conform H.C.L.39/23.10.2009
13.	1.3.7.1	STR. EROILOR	Petcu St. Ion – Răduică M. Lucian – Mitrache Ion – Popa A. Ion L = 1652 m.l l = 10 m.l	1864	186680	Ordonanța Guvernului Nr. 43/2007 privind regimul juridic al drumurilor domeniului public conform H.C.L.39/23.10.2009
14.	1.3.7.1	STR. BRANIȘTEI	Cioboată Grigore – Stancu Titu – Robu Gheorghe – Diaconu D. Petre – Nicolae L = 378 m.l. l = 16 m.l.	1864	57204	Ordonanța Guvernului Nr. 43/2007 privind regimul juridic al drumurilor domeniului public conform H.C.L.39/23.10.2009
15.	1.3.7.1	STR. PRELUNGIREA MONUMENTULUI	Robu Joița – Popescu Maria – Lunguleasa Florentin – Leanca Florea L = 282 m.l. l = 10 m.l.	1864	29931	Ordonanța Guvernului Nr. 43/2007 privind regimul juridic al drumurilor domeniului public conform H.C.L.39/23.10.2009
16.	1.3.7.1	STR. MONUMENTULUI	Radu M. Marin - Monumentul Slăveni – Tiutiu Grigorița – Badea Maria L = 328 m.l. l = 14 m.l.	1864	57096	Ordonanța Guvernului Nr. 43/2007 privind regimul juridic al drumurilor domeniului public conform H.C.L.39/23.10.2009
17.	1.3.7.1	STR. OLTULUI	Voicu Ilie - Nicolae – Fărcășanu Constantin – Sârbu Maria – Sima Alexandru L = 642 m.l	1864	76447	Ordonanța Guvernului Nr. 43/2007 privind regimul juridic al drumurilor

18.	1.3.7.1	STR. ROZELOR	Moșt. Voinea Anton - Catrina Lucian - Robu Cristinel L = 83 m.l. I = 6 m.l.	1864	8472	Ordonanța Guvernului Nr. 43/2007 privind regimul juridic al drumurilor domeniului public conform H.C.L./39/23.10.2009
19.	1.3.7.1	STR. CASTANILOR	Eetcu Florea - Fosta Primărie Slăveni - Sârbu Maria L = 526 m.l. I = 15 m.l.	1864	62633	Ordonanța Guvernului Nr. 43/2007 privind regimul juridic al drumurilor domeniului public conform H.C.L./39/23.10.2009
20.	1.3.7.1	STR. GRĂDINIȚEI	Voicu Sevastian - Moșt. Stănică Viorica - Rădoi Gheorghe - Pană B. Marin L = 362 m.l. I = 11 m.l.	1864	27342	Ordonanța Guvernului Nr. 43/2007 privind regimul juridic al drumurilor domeniului public conform H.C.L./39/23.10.2009
21.	1.3.7.1	STR. MUZEULUI	Mateică Elena - Bălașa Vintă - Georgescu Elena - Păun Maria L = 362 m.l. I = 8 m.l.	1864	13582	Ordonanța Guvernului Nr. 43/2007 privind regimul juridic al drumurilor domeniului public conform H.C.L./39/23.10.2009
22.	1.3.7.1	STR. MOCĂNEȘTILO	Preda Mihaila - Pană Ion - Ghidănac Marin - Mocanu Stelian L = 402 m.l. I = 15 m.l.	1864	81754	Ordonanța Guvernului Nr. 43/2007 privind regimul juridic al drumurilor domeniului public conform H.C.L./39/23.10.2009
23.	1.3.7.1	STR. PIETEII	Ana Marin - Moșt. Mateescu Ilie - Bațea M. Marin L = 32 m.l. I = 4 m.l.	1864	1459	Ordonanța Guvernului Nr. 43/2007 privind regimul juridic al drumurilor domeniului public conform H.C.L./39/23.10.2009
24.	1.3.7.1	STR. VETERANILOR	Moșt. Mateescu Ilie - Popa	1864	21710	Ordonanța Guvernului Nr. 43/2007 privind regimul juridic al drumurilor domeniului public conform H.C.L./39/23.10.2009

25.	1.3.7.1	STR. PRELUNGIREA MUZEULUI	Aurică – Moșt. Zeescu Ilie – Pana Ilie L = 399 m.l. l = 8 m.l.	1864	29277	Nr. 43/2007 privind regimul juridic al drumurilor domeniului public conform H.C.L.39/23.10.2009
26.	1.3.7.1	STR. CETĂȚII	Moșt. Lungu Ion – Eugen – Pană B. Marin – Păun M. Nicola e- Păun N. Maria L = 327 m.l l = 15 m	1864	12632	Ordonanța Guvernului Nr. 43/2007 privind regimul juridic al drumurilor domeniului public conform H.C.L.39/23.10.2009
27.	1.3.7.1	STR. CASTRULUI	Crețu C. Gheorghe – Viorel – Chiriac Rada – Moșt. Chiriac Dumitru – Chiriac Sofica L = 86 m.l l = 12 m.l	1864	106400	Ordonanța Guvernului Nr. 43/2007 privind regimul juridic al drumurilor domeniului public conform H.C.L.39/23.10.2009
28.	1.3.7.1	STR. DISPENSARULUI	Slati T. Marin – Moșt. Pîrvu Elena – Georgescu Elena – Păun Maria L = 663 m.l. l = 13 m.l.	1864	59781	Ordonanța Guvernului Nr. 43/2007 privind regimul juridic al drumurilor domeniului public conform H.C.L.39/23.10.2009
29.	1.3.7.1	STR. PRUNILOR	Bujdoi Dumitru – Stănică Ion – Mitrache Ion – Dragomir Mihalache L = 407 m.l. l = 15 m.l.	1864	23295	Ordonanța Guvernului Nr. 43/2007 privind regimul juridic al drumurilor domeniului public conform H.C.L.39/23.10.2009
30.	1.3.7.1	STR. VIȘĂNEȘTII	Crișan I. Ovidiu – Ioan – Dumitrescu Marin Emilian – Moșt. Aspra St. Ilie (Maria) L = 202 m.l l = 8 m.l	1864	23668	Ordonanța Guvernului Nr. 43/2007 privind regimul juridic al drumurilor domeniului public conform H.C.L.39/23.10.2009

31.	1.3.7.1	STR. NUCILOR	Mitrache I. Ilie - Popa A. Ion - Burchi Ileana - teren arabil L = 2080 m.l l = 17 m.l	1864	300833	H.C.L.39/23.10.2009 Ordonanța Guvernului Nr. 43/2007 privind regimul juridic al drumurilor domeniu public conform
32.	1.3.7.1	STR. PRIMĂRIEI	Biserica Gostavău - Primărie - Moșt. Mihalache Dumitru L = 285 m.l. l = 11 m.l.	1864	35466	H.C.L.39/23.10.2009 Ordonanța Guvernului Nr. 43/2007 privind regimul juridic al drumurilor domeniu public conform
33.	1.3.7.1	STR. PRELUNGIREA VIȘĂNEȘTI	Vișan Victor - Barbu T. Marin - Moșt. Ciobanu Gheorghe L = 161 m.l. l = 10 m.l.	1864	15617	H.C.L.39/23.10.2009 Ordonanța Guvernului Nr. 43/2007 privind regimul juridic al drumurilor domeniu public conform
34.	1.3.7.1	STR. PRELUNGIREA PRIMĂRIEI	Drăghici St. Nicolae - Moșt. Demetrian - Boghină Petra - Moșt. Țalea Tudor L = 1051 m.l l = 11 m.l	1864	123492	H.C.L.39/23.10.2009 Ordonanța Guvernului Nr. 43/2007 privind regimul juridic al drumurilor domeniu public conform
35.	1.3.7.1	STR. DULGHEREȘTI	Dincă C. Stelian - Fosta Brutărie - Moșt. Dulgheru Ilie - Oprea Ion - Nero - Ulisse L = 447 m.l l = 15 m	1864	75770	H.C.L.39/23.10.2009 Ordonanța Guvernului Nr. 43/2007 privind regimul juridic al drumurilor domeniu public conform
36.	1.3.7.1	STR. RECUNOȘTINȚEI	Ivan Gh. Nicolae - Țalea I. Floarea - Popa Ilie - Dina Augustina L = 519 m.l l = 10 m.l	1864	54094	H.C.L.39/23.10.2009 Ordonanța Guvernului Nr. 43/2007 privind regimul juridic al drumurilor domeniu public conform
37.	1.3.7.1	STR. SPERANȚEI	Mitriță I. Vasile - Moșt. Pătru Ion - Ulița Nr. 42	1864	52185	H.C.L.39/23.10.2009 Ordonanța Guvernului Nr. 43/2007 privind

38.	1.3.7.1	STR. LIVEZII	Mitrică Petre – Velea Marcela – Malul râului Olt L = 161 m.l. I = 11 m.l.	1864	24395	Ordonanța Guvernului Nr. 43/2007 privind regimul juridic al drumurilor domeniu public conform H.C.L.39/23.10.2009
39.	1.3.7.1	STR. PRELUNGIREA LIVEZII	Stoian Gheorghița – Bojan Gheorghe – Pirvan Vasile – Stancu Ioana L = 162 m.l. I = 13 m.l.	1864	26008	Ordonanța Guvernului Nr. 43/2007 privind regimul juridic al drumurilor domeniu public conform H.C.L.39/23.10.2009
40.	1.3.7.1	STR. BALANȚEI	Cotulbea Constantin – teren arabil – Ulița nr. 32 L = 560 m.l. I = 12 m.l.	1864	37506	Ordonanța Guvernului Nr. 43/2007 privind regimul juridic al drumurilor domeniu public conform H.C.L.39/23.10.2009
41.	1.3.7.1	STR. PLOPILOR	Mățăluș – Sima Olimpia – Lupu Petre – Mete Drăghicean – Secția Agromec L = 288 m.l. I = 9 m.l.	1864	41002	Ordonanța Guvernului Nr. 43/2007 privind regimul juridic al drumurilor domeniu public conform H.C.L.39/23.10.2009
42.	1.3.7.1	STR. BALASTIEREI	Plopeanu Maria – Ene Ioana – Malul râului Olt(S.C. Agregate Industries S.R.L.) L = 287 m.l. I = 8 m.l.	1864	39565	Ordonanța Guvernului Nr. 43/2007 privind regimul juridic al drumurilor domeniu public conform H.C.L.39/23.10.2009
43.	1.3.7.1	STR. MALULUI	Parnescu Vasilica – Preda Sc. Ilie – Boca Marioara – arabil propr. Simeria Floarea L = 164 m.l. I = 10 m.l.	1864	24104	Ordonanța Guvernului Nr. 43/2007 privind regimul juridic al drumurilor domeniu public conform H.C.L.39/23.10.2009

44.	1.3.7.1	STR. ISLAZULUI	Florescu Ciciția – Cimitirul Gostavățu(B) – Preda Florel – arabii propr. Ruță Marin L = 138 m.l I = 7 m.l	1864	18361	H.C.L.39/23.10.2009 Ordonanța Guvernului Nr. 43/2007privind regimul juridic al drumurilor domeniu public conform
45.	1.3.7.1	STR. SĂLCIOAREI	Mogoș Gh. Petra – Popescu Maria – Malul râului Olt L = 203 m.l I = 9 m.l.	1864	22048	H.C.L.39/23.10.2009 Ordonanța Guvernului Nr. 43/2007privind regimul juridic al drumurilor domeniu public conform
46.	1.3.7.1	STR. BISERICII	Biserica Gostavățu(B) Ionescu Georgeta – Malul râului Olt L = 203 m.l I = 13 m.l	1864	30314	H.C.L.39/23.10.2009 Ordonanța Guvernului Nr. 43/2007privind regimul juridic al drumurilor domeniu public conform
47.	1.3.7.1	STR. PRELUNGIREA BISERICII	Mitrache Elena – Stoian Marcel – Malul râului Olt L = 203 m.l. I = 15 m.l.	1864	32147	H.C.L.39/23.10.2009 Ordonanța Guvernului Nr. 43/2007privind regimul juridic al drumurilor domeniu public conform
48.	1.3.7.1	STR. MARE	Cioroianu Petra – Pleșa Nicolae – Moșt.Istiniie Marin – Joe – Matei Fl. Ion L = 686 m.l. I = 15 m.l.	1864	116254	H.C.L.39/23.10.2009 Ordonanța Guvernului Nr. 43/2007privind regimul juridic al drumurilor domeniu public conform
49.	1.3.7.1	STR. MĂRULUI	Istiniie Petre – Moșt. Nițu Pavel – Tiugan Ilie L = 120 m.l I = 8 m.l	1864	16534	H.C.L.39/23.10.2009 Ordonanța Guvernului Nr. 43/2007privind regimul juridic al drumurilor domeniu public conform
50.	1.3.7.1	STR. STEJARULUI	Popescu I. Marin – Nițu P. Stefan – Malul râului Olt L = 128 m.l	1864	15756	H.C.L.39/23.10.2009 Ordonanța Guvernului Nr. 43/2007privind regimul juridic al

51.	1.3.7.1	STR. PĂRULUI	Popa Picu – Roșu I. Marin – Malul râului Olt L = 207 m.l I = 10 m.l	1864	25745	Ordonanța Guvernului Nr. 43/2007 privind regimul juridic al drumurilor domeniu public conform H.C.L.39/23.10.2009
52.	1.3.7.1	STR. CÂMPULUI	Constantinescu M. Lucian – Vlad Constantin – Ionescu Augustina – Constantinescu M. Gheorghe L = 138 m.l. I = 10 m.l.	1864	15630	Ordonanța Guvernului Nr. 43/2007 privind regimul juridic al drumurilor domeniu public conform H.C.L.39/23.10.2009
53.	1.3.7.1	STR. MICĂ	Dorobanțu Ion . – Hotar Com. Bobociu – Malul râului Olt. L = 218 m.l. I = 8 m.l.	1864	17537	Ordonanța Guvernului Nr. 43/2007 privind regimul juridic al drumurilor domeniu public conform H.C.L.39/23.10.2009
54.	1.5.14	PIAȚA AGROALIMENTARĂ STR. PRINCIPALĂ, NR. 164 A	Teren = 512 m.p. Vecinătăți: E: D.J. 642 V: Moșt. Mateescu Ilie S: Ulița Nr. 24 N: Ulița Nr. 22	1995	3820	domeniu public conform H.C.L.39/23.10.2009 Lg. 213/1998 privind proprietatea publică și regimul juridic al acesteia cu modificările și completările ulterioare
55.	1.5.14	PIAȚA AGROALIMENTARĂ STR. PRINCIPALĂ, NR. 164 A TEREN AFERENT	Teren = 512 m.p. Vecinătăți: E: D.J. 642 V: Moșt. Mateescu Ilie S: Ulița Nr. 24 N: Ulița Nr. 22	1995	7490	domeniu public conform H.C.L.39/23.10.2009 Lg. 213/1998 privind proprietatea publică și regimul juridic al acesteia cu modificările și completările ulterioare
56.	1.8.15	CIȘMEAUA SLĂVENI (F)	Vasilescu Domnica – Voicu Valentin	1980	4010	domeniu public conform

57.	1.8.15	CIȘMEAUA GOSTAVĂȚU	Malul râului Olt – Primărie Teren: = 33 m.p.	1988	4726	H.C.L.39/23.10.2009 Lg. 213/1998 privind proprietatea publică și regimul juridic al acesteia cu modificările și completările ulterioare domeniu public conform H.C.L.39/23.10.2009 Lg. 213/1998 privind proprietatea publică și regimul juridic al acesteia cu modificările și completările ulterioare
58	1.8.15	CIȘMEAUA GOSTAVĂȚU (B)	Sima Ana Teren: = 32 m.p.	1985	4582	domeniu public conform H.C.L.39/23.10.2009 Lg. 213/1998 privind proprietatea publică și regimul juridic al acesteia cu modificările și completările ulterioare
59.	1.8.15	CIȘMEAUA SLĂVENI CETATE	Dogaru Ion Teren: = 32 m.p.	2010	6000	domeniu public conform H.C.L.39/23.10.2009 Lg. 213/1998 privind proprietatea publică și regimul juridic al acesteia cu modificările și completările ulterioare
60.	1.6.4.	FOST SEDIU CONSILIUL LOCAL (PRIMĂRIA) GOSTAVĂȚU STR. PRINCIPALĂ, NR. 57	Construcție: cărămidă Acoperiș: - tablă S.c. = 213 m.p. S.d. = 213 m.p. Vecinătăți: E: Ștefănel Virgil V: D.J. 642 S: Cămin Cultural N: Ulița comunală Nr. 31	1897	78430	domeniu public conform H.C.L.39/23.10.2009 Lg. 213/1998 privind proprietatea publică și regimul juridic al acesteia cu modificările și completările ulterioare

61.	1.6.4.	POST SEDIU CONSILIUL LOCAL(PRIMĂRIA) GOSTAVĂȚU STR. PRINCIPALĂ, NR. 57 TEREN AFERENT	Teren: 603 m.p. Vecinătăți: E: Ștefănel Virgil V: D.J. 642 S: Cămin Cultural N: Ulița comunală Nr. 31	1897	87762	domeniu public conform H.C.L.39/23.10.2009 Lg. 213/1998 privind proprietatea publică și regimul juridic al acesteia cu modificările și completările ulterioare
62.	1.6.2.1.	BAIA COMUNALĂ GOSTAVĂȚU POȘTA + TELEFOANELE STR. PRINCIPALĂ, NR. 57 A	Construcție cărămidă Acoperiș – țiglă S.c. = 237 m.p. S.d. = 237 m.p. Teren = 2000 m.p. Vecinătăți: E: Ștefănel Virgil V: D.J. 642 S: Căminul Cultural N: Teren Primărie Neîmprejmuită	1969	147590	domeniu public conform H.C.L.39/23.10.2009 Lg. 213/1998 privind proprietatea publică și regimul juridic al acesteia cu modificările și completările ulterioare
63.	1.6.2.1.	BAIA COMUNALĂ GOSTAVĂȚU POȘTA + TELEFOANELE STR. PRINCIPALĂ, NR. 57 A TEREN AFERENT	Teren = 2000 m.p. Vecinătăți: E: Ștefănel Virgil V: D.J. 642 S: Căminul Cultural N: Teren Primărie Neîmprejmuită	1969	31692	domeniu public conform H.C.L.39/23.10.2009 Lg. 213/1998 privind proprietatea publică și regimul juridic al acesteia cu modificările și completările ulterioare
64.	1.6.2.	CĂMINUL CULTURAL GOSTAVĂȚU STR. PRINCIPALĂ, NR. 61	Construcție: cărămidă Acoperiș: tablă S.c. = 242 m.p. S.d. = 242 m.p. Teren = 350 m.p. Vecinătăți: E : Ștefănel Virgil V: D.J. 642 S: Postul de Poliție Gostavățu N: Baia comunală - teren primărie	1948	315720	domeniu public conform H.C.L.39/23.10.2009 Lg. 213/1998 privind proprietatea publică și regimul juridic al acesteia cu modificările și completările ulterioare
65.	1.6.2.	CĂMINUL CULTURAL GOSTAVĂȚU STR. PRINCIPALĂ, NR. 61	Teren = 350 m.p. Vecinătăți: E : Ștefănel Virgil	1948	5548	domeniu public conform H.C.L.39/23.10.2009

66.	1.6.3.2.	TEREN AFERENT CĂMIN CULTURAL Împrejmuire: gard fier STR. PRINCIPALĂ, NR. 61	V: D.J. 642 S: Postul de Poliție Gostavățu N: Baia comunală - teren primărie	2008	6020	Lg. 213/1998 privind proprietatea publică și regimul juridic al acesteia cu modificările și completările ulterioare domeniu public conform H.C.L.39/23.10.2009 Lg. 213/1998 privind proprietatea publică și regimul juridic al acesteia cu modificările și completările ulterioare
67.	1.6.4.	CĂMIN CULTURAL SLĂVENI STR. PRINCIPALĂ, NR. 103	Construcție – cărămidă Acoperiș – țiglă S.c.: = 212 m.p. S.d.: = 212 m.p. Teren: 500 m.p. Vecinătăți: E. Marinescu Stelu V: D.J. 642 S: Popescu M.Eugeniu N: Ulița comunală Nr. 19 Neîmprejmuit	1891	171620	domeniu public conform H.C.L.39/23.10.2009 Lg. 213/1998 privind proprietatea publică și regimul juridic al acesteia cu modificările și completările ulterioare
68.	1.6.4.	CĂMIN CULTURAL SLĂVENI STR. PRINCIPALĂ, NR. 103 TEREN AFERENT	Teren: 500 m.p. Vecinătăți: E. Marinescu Stelu V: D.J. 642 S: Popescu M.Eugeniu N: Ulița comunală Nr. 19 Neîmprejmuit	1891	5485	domeniu public conform H.C.L.39/23.10.2009 Lg. 213/1998 privind proprietatea publică și regimul juridic al acesteia cu modificările și completările ulterioare
69.	1.6.2.	DISPENSARUL MEDICAL GOSTAVĂȚU STR. PRINCIPALĂ, NR. 61	Construcție: cărămidă Acoperiș: țiglă S.c. = 330 m.p. S.d. = 330 m.p. Vecinătăți: E: Ciolacu Ion V: D.J. 642 S: S.C. Fabian SRL N: Drăghicean Gheorghe	1967	364760	PROTOCOL DIRECȚIA SANĂTATE PUBLICĂ OLT NR. 112/03.04.2006

70.	1.6.2.	DISPENSARUL MEDICAL GOSTAVĂȚU STR. PRINCIPALĂ, NR. 61 TEREN AFERENT	Teren: 1403 m.p. Vecinătăți: E: Ciolacu Ion V: D.J. 642 S: S.C. Fabian SRL N: Drăghicean Gheorghe	1967	30107	PROTOCOL DIRECȚIA SĂNĂTATE PUBLICĂ OLT NR. 112/03.04.2006
71.	1.6.3.2.	DISPENSARUL MEDICAL GOSTAVĂȚU Împrejmuire grad ciment cu grilaje de fier	Împrejmuire grad ciment cu grilaje de fier L = 40 m.l.	2005	113330	domeniu public conform H.C.L.39/23.10.2009 Lg. 213/1998 privind proprietatea publică și regimul juridic al acesteia cu modificările și completările ulterioare
72.	1.6.2.	SCOALA GENERALĂ GOSTAVĂȚU CLS. I – VIII (LOCALUL NOU)	Construcție: cărămidă Acoperiș: tablă S.c. = 503 m.p. S.d.: 503 m.p. Vecinătăți: E: D.J. 642 V: Moșt, Diaconu Marin; Sănică Marin; Stancu Ion S: Vișan A. Marcel; Istrătescu Costin N: Istrătescu Costin	1964	230260	Legea nr. 84/1995 – Legea învatomantului cu modificările și completările ulterioare PROTOCOL NR. 118/2001
73.	1.6.2.	SCOALA GENERALĂ GOSTAVĂȚU CLS. I – VIII TEREN AFERENT (LOCALUL NOU)	Teren: 14404 m.p. Vecinătăți: E: D.J. 642 V: Moșt, Diaconu Marin; Sănică Marin; Stancu Ion S: Vișan A. Marcel; Istrătescu Costin N: Istrătescu Costin	1964	245611	Legea nr. 84/1995 – Legea învatomantului cu modificările și completările ulterioare PROTOCOL NR. 118/2001
74.	1.6.3.2.	SCOALA GENERALĂ GOSTAVĂȚU CLS. I – VIII (LOCALUL NOU) Împrejmuire grad ciment	Împrejmuire gard ciment L = 93 m.l.	1981	17100	Legea nr. 84/1995 – Legea învatomantului cu modificările și completările ulterioare PROTOCOL NR. 118/2001

75.	1.6.2.	SCOALA GENERALĂ GOSTAVĂȚU CLS. I – VIII (LOCALUL VECHI)	Construcție: cărămidă; Acoperiș: tablă S.c. = 451 m.p. S.d. = 451 m.p. Vecinătăți: E: D.J. 642 V: Moșt. Diaconu Marin; Stănică Marin; Stancu Ion S: Vișan A. Marcel N: Istrătescu Costin Imprejmuire cu grad ciment L = 100 m.l.	1894	217980	Legea nr. 84/1995 – Legea invatamantului cu modificările și completările ulterioare PROTOCOL NR. 118/2001
76.	1.6.2.	CAMERĂ CENTRALĂ SCOALA GENERALĂ GOSTAVĂȚU CLS. I – VIII (LOCALUL VECHI)	Construcție: cărămidă; Acoperiș: tablă S.c. = 24 m.p. S.d. = 24 m.p. Vecinătăți: E: D.J. 642 V: Moșt. Diaconu Marin; Stănică Marin; Stancu Ion S: Vișan A. Marcel N: Istrătescu Costin Imprejmuire cu grad ciment L = 100 m.l.	2010		Legea nr. 84/1995 – Legea invatamantului cu modificările și completările ulterioare PROTOCOL NR. 118/2001
77.	1.6.2.	MAGAZIE SCOALA GENERALĂ GOSTAVĂȚU CLS. I – VIII (LOCALUL VECHI)	Construcție: cărămidă; Acoperiș: țiglă S.c. = 53 m.p. S.d. = 53 m.p. Vecinătăți: E: D.J. 642 V: Moșt. Diaconu Marin; Stănică Marin; Stancu Ion S: Vișan A. Marcel N: Istrătescu Costin Imprejmuire cu grad ciment L = 100 m.l.	1940		Legea nr. 84/1995 – Legea invatamantului cu modificările și completările ulterioare PROTOCOL NR. 118/2001
78.	1.6.2.	SCOALA GENERALĂ GOSTAVĂȚU (B) CLS. I – IV	Construcție: cărămidă Acoperiș: tablă S.c.: 170 m.p. S.d.: 170 m.p. Vecinătăți: E: Teren arabil V: D.J. 642 S: Badea I. Nicolae N: Grădinița de copii (B)	1940	116980	Legea nr. 84/1995 – Legea invatamantului cu modificările și completările ulterioare PROTOCOL NR. 118/2001

79.	1.6.2.	SCOALA GENERALĂ GOSTAVĂȚU (B) CLS. I – IV TEREN AFERENT	Teren: 423 m.p. Vecinătăți: E: Teren arabil V: D.J. 642 S: Badea I.Nicolae N: Grădinița de copii (B)	1940	66553	Legea nr. 84/1995 – Legea invatamantului cu modificările și completările ulterioare PROTOCOL NR. 118/2001
80.	1.6.3.2.	SCOALA GENERALĂ GOSTAVĂȚU (B) CLS. I – IV Împrejmuire grad ciment	Împrejmuire grad ciment L: = 80 m.l.	1982	26190	Legea nr. 84/1995 – Legea invatamantului cu modificările și completările ulterioare PROTOCOL NR. 118/2001
81.	1.6.2.	GRĂDINIȚA DE COPII GOSTAVĂȚU (B)	Construcție: cărămidă Acoperiș: tablă S.c.: 190 m.p. S.D. 190 m.p. Vecinătăți: E: teren arabil V: D.J. 642 S: Chirea M.Ilie N: Școala gen. Cu cls. I – IV.Gostavățu(B)	1970	172260	Legea nr. 84/1995 – Legea invatamantului cu modificările și completările ulterioare PROTOCOL NR. 118/2001
82.	1.6.2.	GRĂDINIȚA DE COPII GOSTAVĂȚU (B) TEREN AFERENT	Teren: 1000 m.p. Vecinătăți: E: teren arabil V: D.J. 642 S: Chirea M.Ilie N: Școala gen. Cu cls. I – IV.Gostavățu(B)	1970	14628	Legea nr. 84/1995 – Legea invatamantului cu modificările și completările ulterioare PROTOCOL NR. 118/2001
83.	1.6.3.2.	GRĂDINIȚA DE COPII GOSTAVĂȚU (B) Împrejmuire grad ciment	Împrejmuire grad ciment L: = 20 m.l.	1970	6110	Legea nr. 84/1995 – Legea invatamantului cu modificările și completările ulterioare PROTOCOL NR. 118/2001
84.	1.6.2	ATELIER ȘCOALĂ GOSTAVĂȚU	Construcție: cărămidă Acoperiș: țiglă S.c.: 189m.p. S.D. 189 m.p. Vecinătăți: Se găsește în incinta scolii gen. Cu cls. I – VIII GOSTAVĂȚU	1940	71410	Legea nr. 84/1995 – Legea invatamantului cu modificările și completările ulterioare PROTOCOL NR. 118/2001
85.	1.6.2.	SCOALA GENERALĂ SLĂVENI – CU CLS. I – VIII (LOCAL NOU)	Construcție: cărămidă Acoperiș: țiglă S.c.: 241 m.p.	1976	483090	Legea nr. 84/1995 – Legea invatamantului cu modificările și

86.	1.6.2.	SCOALA GENERALĂ SLĂVENI - CU CLS. I - VIII (LOCAL NOU) TEREN AFERENT	S.d.: 496 m.p. Vecinătăți: E: Pârvan Andrei V: D.J. 642 S: Petcu Ilie N: Mittrache M. Marin Teren: 3100 m.p. Vecinătăți: E: Pârvan Andrei V: D.J. 642 S: Petcu Ilie N: Mittrache M. Marin	1976	39746	completări ulterioare PROTOCOL NR. 118/2001
87.	1.6.2.	CAMERĂ CENTRALĂ SCOALA GENERALĂ SLĂVENI - CU CLS. I - VIII (LOCAL NOU)	Construcție: cărămidă Acoperiș: țiglă S.c.: 241 m.p. S.d.: 496 m.p. Teren: 3100 m.p. Vecinătăți: E: Pârvan Andrei V: D.J. 642 S: Petcu Ilie N: Mittrache M. Marin	2010	57522	Legea nr. 84/1995 - Legea invatamantului cu modificările și completările ulterioare PROTOCOL NR. 118/2001
88.	1.6.2.	ALEI BETONATE SCOALA GENERALĂ SLĂVENI - CU CLS. I - VIII (LOCAL NOU)	Construcție: cărămidă Acoperiș: țiglă S.c.: 241 m.p. S.d.: 496 m.p. Teren: 3100 m.p. Vecinătăți: E: Pârvan Andrei V: D.J. 642 S: Petcu Ilie N: Mittrache M. Marin	2010	34611	Legea nr. 84/1995 - Legea invatamantului cu modificările și completările ulterioare PROTOCOL NR. 118/2001
89.	1.6.3.2.	SCOALA GENERALĂ SLĂVENI - CU CLS. I - VIII (LOCAL NOU) Împrejmuire grad ciment + fier	Împrejmuire grad ciment + fier L: = 58 m.l. Construcție: cărămidă Acoperiș: tablă S.c.: 231 m.p. S.d.: 231 m.p. Vecinătăți: E: Ana Ilie V: Ulița Comunală 21 S: Biserica Slăveni	1987	14770	Legea nr. 84/1995 - Legea invatamantului cu modificările și completările ulterioare PROTOCOL NR. 118/2001
90.	1.6.2.	GRĂDINIȚA DE COPII SLĂVENI		1910	171840	Legea nr. 84/1995 - Legea invatamantului cu modificările și completările ulterioare PROTOCOL NR. 118/2001

91.	1.6.2.	GRĂDINIȚA DE COPII SLĂVENI TEREN AFERENT	N: Ulița Comunală 19 Teren: 2600 m.p. Vecinătăți: E: Ana Ilie V: Ulița Comunală 21 S: Biserica Slăveni N: Ulița Comunală 19	1910	28523	Legea nr. 84/1995 – Legea invatamantului cu modificările și completările ulterioare PROTOCOL NR. 118/2001
92.	1.6.2.	GRĂDINIȚA DE COPII SLĂVENI Împrejmuire grad ciment	Împrejmuire grad ciment L: = 53 m.l.	1910	35473	Legea nr. 84/1995 – Legea invatamantului cu modificările și completările ulterioare PROTOCOL NR. 118/2001
93.	1.6.2.	FOSTA SCOALA GENERALĂ SLĂVENI – CU CLS. I – IV (F)	Construcție: cărămidă Acoperiș: țiglă S.c.: 280 m.p. S.d.: 280 m.p. Vecinătăți: E: Teren arabil V: D.J. 642 S: Răduică I. Ion N: Dichiu R. Gheorghe	1960	115940	Legea nr. 84/1995 – Legea invatamantului cu modificările și completările ulterioare PROTOCOL NR. 118/2001
94.	1.6.2.	FOSTA SCOALA GENERALĂ SLĂVENI – CU CLS. I – IV (F) TEREN AFERENT	Teren: 500 m.p. Vecinătăți: E: Teren arabil V: D.J. 642 S: Răduică I. Ion N: Dichiu R. Gheorghe	1960	4876	Legea nr. 84/1995 – Legea invatamantului cu modificările și completările ulterioare PROTOCOL NR. 118/2001
95.	1.5.3.	MAGAZIE COMBUSTIBIL	Construcție: cărămidă Acoperiș: țiglă S.c.: 40m.p. S.D. 40m.p. Vecinătăți: Se găsește în incinta scolii gen. Cu cls. I – VIII SLĂVENI	1976	7100	Legea nr. 84/1995 – Legea invatamantului cu modificările și completările ulterioare PROTOCOL NR. 118/2001
96.	1.6.3.2	MONUMENTUL EROILOR SLĂVENI	Soclu : beton Statuia : piatră cioplită S.c. 9 m.p. S.d 9 m.p. Vecinătăți: E = Moșt. Barcan Ioan V = D. J. 642 S = Moșt. Bercea Ioan N = Ulița Comunală 19	1920	24796	domeniu public conform H.C.L.39/23.10.2009 Lg. 213/1998 privind proprietatea publică și regimul juridic al acesteia cu modificările și completările ulterioare
97.	1.6.3.2	MONUMENTUL EROILOR SLĂVENI	Teren = 264 m. P. Vecinătăți:	1920	3539	domeniu public conform

98.	1.6.3.2.	MONUMENTUL EROILOR SLĂVENI Împrejmuire grad beton	E = Moșt. Bercea Ioan V = D. J. 642 S = Moșt. Bercea Ioan N = Ulița Comunală 19	1920	6440	H.C.L.39/23.10.2009 Lg. 213/1998 privind proprietatea publică și regimul juridic al acesteia cu modificările și completările ulterioare domeniu public conform H.C.L.39/23.10.2009 Lg. 213/1998 privind proprietatea publică și regimul juridic al acesteia cu modificările și completările ulterioare
99.	1.6.3.2.	MONUMENTUL EROILOR GOSTAVĂȚU	Soclu : beton Statuia : mozaic placat cu marmură S.c. 9 m.p. S.d 9 m.p. Vecinătăți: E = D. J. 642 V = Mitrache Stelian S = Ulița Comunală nr. 32 N = Mica Anca	1980	22787	domeniu public conform H.C.L.39/23.10.2009 Lg. 213/1998 privind proprietatea publică și regimul juridic al acesteia cu modificările și completările ulterioare
100.	1.6.3.2.	MONUMENTUL EROILOR GOSTAVĂȚU	Teren = 243 m. P. Vecinătăți: E = D. J. 642 V = Mitrache Stelian S = Ulița Comunală nr. 32 N = Mica Anca	1980	3259	domeniu public conform H.C.L.39/23.10.2009 Lg. 213/1998 privind proprietatea publică și regimul juridic al acesteia cu modificările și completările ulterioare
101.	1.6.3.2.	MONUMENTUL EROILOR GOSTAVĂȚU Împrejmuire grad ciment	Împrejmuire grad ciment L: = 73 m.l	1980	15490	domeniu public conform H.C.L.39/23.10.2009 Lg. 213/1998 privind proprietatea publică și regimul juridic al acesteia cu modificările și completările ulterioare
102.	1.6.3.2.	MONUMENTUL EROILOR GOSTAVĂȚU (B)	Soclu : beton Statuia : mozaic placat cu	1990	22316	domeniu public conform

103.	1.6.3.2.	MONUMENTUL EROILOR GOSTAVĂȚU (B)	<p>marmură S.c. 12 m.p. S.d 12 m.p. Vecinătăți: E = Grădinița de copii Gostavățu (B) V = D. J. 642 S = Șc. Gen. Cls. I - IV Gostavățu (B) N = Grădinița de copii Gostavățu (B)</p> <p>Teren = 108 m. P. Vecinătăți: E = Grădinița de copii Gostavățu (B) V = D. J. 642 S = Șc. Gen. Cls. I - IV Gostavățu (B) N = Grădinița de copii Gostavățu (B)</p>	1990	1449	<p>H.C.L.39/10.2009 Lg. 213/1998 privind proprietatea publică și regimul juridic al acesteia cu modificările și completările ulterioare</p> <p>domeniu public conform H.C.L.39/23.10.2009 Lg. 213/1998 privind proprietatea publică și regimul juridic al acesteia cu modificările și completările ulterioare</p>
104.	1.6.3.2.	MONUMENTUL EROILOR GOSTAVĂȚU (B) Împrejmuire gard fier	<p>Împrejmuire gard fier L: = 18 m.l</p>	1990	4280	<p>domeniu public conform H.C.L.39/23.10.2009 Lg. 213/1998 privind proprietatea publică și regimul juridic al acesteia cu modificările și completările ulterioare</p>
105.	1.6.4	CONSILIUL LOCAL GOSTAVĂȚU	<p>Construcție: cărămidă Acoperiș: - tablă S.c. = 372,97 m.p. S.d. = 1118,91 m.p. Vecinătăți: E: DJ 642 V: Voicu Ion S: Mandă Paula N: Voicu Ion Împrejmuire: Gard de ciment + fier</p> <p>L = 133,20 m.l.</p>	1981	1330700	<p>domeniu public conform H.C.L.39/23.10.2009 Lg. 213/1998 privind proprietatea publică și regimul juridic al acesteia cu modificările și completările ulterioare</p>
106.	1.6.4	CONSILIUL LOCAL GOSTAVĂȚU TEREN AFERENT	<p>Teren: 1093,68 m.p. Vecinătăți: E: DJ 642 V: Voicu Ion S: Mandă Paula</p>	1981	17331	<p>domeniu public conform H.C.L.39/23.10.2009 Lg. 213/1998 privind proprietatea publică și regimul juridic al acesteia cu modificările și completările ulterioare</p>

107.	1.6.8	STAȚIA AUTOBUZ SLĂVENI 1	E: Păun Ecaterina V: DJ 642 S: DJ 642 N: DJ 642	2008	4090	regimul juridic al acesteia cu modificările și completările ulterioare domeniu public conform H.C.L.39/23.10.2009 Lg. 213/1998 privind proprietatea publică și regimul juridic al acesteia cu modificările și completările ulterioare
108.	1.6.8	STAȚIA AUTOBUZ SLĂVENI 1 TEREN AFERENT	S= 13.76 m.p. E: Păun Ecaterina V: DJ 642 S: DJ 642 N: DJ 642	2008	149	regimul juridic al acesteia cu modificările și completările ulterioare domeniu public conform H.C.L.39/23.10.2009 Lg. 213/1998 privind proprietatea publică și regimul juridic al acesteia cu modificările și completările ulterioare
109.	1.6.8	STAȚIA AUTOBUZ SLĂVENI 2	E: Petcu Elena V: DJ 642 S: DJ 642 N: DJ 642	2008	3720	regimul juridic al acesteia cu modificările și completările ulterioare domeniu public conform H.C.L.39/23.10.2009 Lg. 213/1998 privind proprietatea publică și regimul juridic al acesteia cu modificările și completările ulterioare
110.	1.6.8	STAȚIA AUTOBUZ SLĂVENI 2 TEREN AFERENT	S= 13.76 m.p. E: Petcu Elena V: DJ 642 S: DJ 642 N: DJ 642	2008	149	regimul juridic al acesteia cu modificările și completările ulterioare domeniu public conform H.C.L.39/23.10.2009 Lg. 213/1998 privind proprietatea publică și regimul juridic al acesteia cu modificările și completările ulterioare
112.	1.6.8	STAȚIA AUTOBUZ Gostavățu 1	E: Perdivara Floria V: DJ 642 S: DJ 642 N: DJ 642	2008	3720	regimul juridic al acesteia cu modificările și completările ulterioare domeniu public conform H.C.L.39/23.10.2009 Lg. 213/1998 privind proprietatea publică și regimul juridic al acesteia cu modificările și completările ulterioare

113.	1.6.8	STAȚIA AUTOBUZ Gostavățu 1 TEREN AFERENT	S= 13.76 m.p. E: Perdivara Floria V: DJ 642 S: DJ 642 N: DJ 642	2008	149	acesteia cu modificările și completările ulterioare
114.	1.6.8	STAȚIA AUTOBUZ Gostavățu 2	E: Grădinița Brezuica V: DJ 642 S: DJ 642 N: DJ 642	2008	3720	domeniu public conform H.C.L.39/23.10.2009 Lg. 213/1998 privind proprietatea publică și regimul juridic al acesteia cu modificările și completările ulterioare
115.	1.6.8	STAȚIA AUTOBUZ Gostavățu 2 TEREN AFERENT	S= 13.76 m.p. E: Grădinița Brezuica V: DJ 642 S: DJ 642 N: DJ 642	2008	117	domeniu public conform H.C.L.39/23.10.2009 Lg. 213/1998 privind proprietatea publică și regimul juridic al acesteia cu modificările și completările ulterioare
116.	1.1	PUNCT COLECTARE „CANAL BREZUICA”	S= 20 m.p. E: PRIMĂRIE V: PRIMĂRIE S: PRIMĂRIE N: PRIMĂRIE	2008	163	domeniu public conform H.C.L.39/23.10.2009 H.C.L. 11/2008
117.	1.1	PUNCT COLECTARE „A.F. NEO MATEI”	S= 20 m.p. E: PRIMĂRIE V: PRIMĂRIE S: PRIMĂRIE N: PRIMĂRIE	2008	108	domeniu public conform H.C.L.39/23.10.2009 H.C.L. 11/2008
118.	1.1	PUNCT COLECTARE „FOSTUL CAP GOSTAVĂȚU”	S= 20 m.p. E: PRIMĂRIE V: PRIMĂRIE S: PRIMĂRIE N: PRIMĂRIE	2008	108	domeniu public conform H.C.L.39/23.10.2009 H.C.L. 11/2008
119.	1.1	PUNCT COLECTARE „FOST	S= 20 m.p.	2008	108	domeniu public

120.	1.1	SEDIU PRIMĂRIE GOSTAVĂȚU"	E: PRIMĂRIE V: PRIMĂRIE S: PRIMĂRIE N: PRIMĂRIE S= 20 m.p. E: PRIMĂRIE V: PRIMĂRIE S: PRIMĂRIE N: PRIMĂRIE	2008	108	domeniu public conform H.C.L.39/23.10.2009 H.C.L. 11/2008
121.	4.1	PUNCT COLECTARE „ GRĂDINIȚA BREZUICA”	S= 20 m.p. E: PRIMĂRIE V: PRIMĂRIE S: PRIMĂRIE N: PRIMĂRIE	2008	108	domeniu public conform H.C.L.39/23.10.2009 H.C.L. 11/2008
122.	1.1	PUNCT COLECTARE „ PRIMĂRIE GOSTAVĂȚU”	S= 20 m.p. E: PRIMĂRIE V: PRIMĂRIE S: PRIMĂRIE N: PRIMĂRIE	2008	108	domeniu public conform H.C.L.39/23.10.2009 H.C.L. 11/2008
123.	1.1	PUNCT COLECTARE „ CETATE SLĂVENI”	S= 20 m.p. E: PRIMĂRIE V: PRIMĂRIE S: PRIMĂRIE N: PRIMĂRIE	2008	108	domeniu public conform H.C.L.39/23.10.2009 H.C.L. 11/2008
124.	1.1	PUNCT COLECTARE „ FLOREA DUMITRU”	S= 20 m.p. E: PRIMĂRIE V: PRIMĂRIE S: PRIMĂRIE N: PRIMĂRIE	2008	108	domeniu public conform H.C.L.39/23.10.2009 H.C.L. 11/2008
125.	1.1	PUNCT COLECTARE „ PIAȚA AGROALIMENTARĂ SLĂVENI”	S= 20 m.p. E: PRIMĂRIE V: PRIMĂRIE S: PRIMĂRIE N: PRIMĂRIE	2008	108	domeniu public conform H.C.L.39/23.10.2009 H.C.L. 11/2008
126.	1.1	PUNCT COLECTARE „ FOST SEDIU PRIMĂRIE SLĂVENI”	S= 20 m.p. E: PRIMĂRIE V: PRIMĂRIE S: PRIMĂRIE N: PRIMĂRIE	2008	108	domeniu public conform H.C.L.39/23.10.2009 H.C.L. 11/2008
127.	1.1	PUNCT COLECTARE „ FOSTĂ ȘCOALĂ SLĂVENI”	S= 20 m.p. E: PRIMĂRIE V: PRIMĂRIE S: PRIMĂRIE N: PRIMĂRIE	2008	99	domeniu public conform H.C.L.39/23.10.2009 H.C.L. 11/2008
128.	1.1	TEREN INTRAVILAN NEPRODUCTIV	S= 1500 m.p. E: DC 18	2009	1354	domeniu public conform

XX

129.	1.1	TEREN INTRAVILAN NEPRODUCTIV FOSTĂ PIAȚĂ AGROALIMENTARĂ GOSTAVAȚU	V: A S: PRIMĂRIE N: PRIMĂRIE S= 1000 m.p. E: DC 8 V: MATEI VASILE S: ARABIL 8 N: DC 7	2009	903	H.C.L.39/23.10.2009 Lg. 213/1998 privind proprietatea publică și regimul juridic al acesteia cu modificările și completările ulterioare domeniu public conform H.C.L.39/23.10.2009 Lg. 213/1998 privind proprietatea publică și regimul juridic al acesteia cu modificările și completările ulterioare
130.	1.1	TEREN INTRAVILAN NEPRODUCTIV	S= 1200 m.p. E: PRIMĂRIE V: DC 8 S: A 3 N: A 1	2009	1083	H.C.L.39/23.10.2009 Lg. 213/1998 privind proprietatea publică și regimul juridic al acesteia cu modificările și completările ulterioare domeniu public conform H.C.L.39/23.10.2009 Lg. 213/1998 privind proprietatea publică și regimul juridic al acesteia cu modificările și completările ulterioare
131.	1.1	TEREN INTRAVILAN NEPRODUCTIV	S= 918 m.p. E: PRIMĂRIE V: VH 10 + A11 S: PRIMĂRIE N: PRIMĂRIE	2009	831	H.C.L.39/23.10.2009 Lg. 213/1998 privind proprietatea publică și regimul juridic al acesteia cu modificările și completările ulterioare domeniu public conform H.C.L.39/23.10.2009 Lg. 213/1998 privind proprietatea publică și regimul juridic al acesteia cu modificările și completările ulterioare
132.	1.1	TEREN INTRAVILAN NEPRODUCTIV	S= 2760 m.p. E: CC 10 V: ARABIL 11/1 S: FOST AGROMEC N: IGNAT ELENA	2009	2492	H.C.L.39/23.10.2009 Lg. 213/1998 privind proprietatea publică și regimul juridic al acesteia cu modificările și completările ulterioare domeniu public conform H.C.L.39/23.10.2009 Lg. 213/1998 privind proprietatea publică și regimul juridic al acesteia cu modificările și completările ulterioare
133.	1.1	TEREN INTRAVILAN NEPRODUCTIV	S= 1680 m.p. E: DC 18 V: A 11	2009	1517	H.C.L.39/23.10.2009 Lg. 213/1998 privind proprietatea publică și regimul juridic al acesteia cu modificările și completările ulterioare domeniu public conform H.C.L.39/23.10.2009 Lg. 213/1998 privind proprietatea publică și regimul juridic al acesteia cu modificările și completările ulterioare

134.	1.1	TEREN INTRAVILAN NEPRODUCTIV	S= 1575 m.p. E: DC 18 V: A 19 CC 20 S: DC 543 N: PRIMĂRIE	2009	1422	H.C.L.39/23.10.2009 Lg. 213/1998 privind proprietatea publică si regimul juridic al acesteia cu modificările și completările ulterioare
135.	1.1	TEREN INTRAVILAN NEPRODUCTIV	S= 570 m.p. E: PRIMĂRIE V: VH 6 S: A 10 N: PRIMĂRIE	2009	515	H.C.L.39/23.10.2009 Lg. 213/1998 privind proprietatea publică si regimul juridic al acesteia cu modificările și completările ulterioare
136.	1.1	TEREN INTRAVILAN NEPRODUCTIV	S= 816 m.p. E: DC 18 V: A 13 - 16 S: A 19 N: PRIMĂRIE	2009	736	H.C.L.39/23.10.2009 Lg. 213/1998 privind proprietatea publică si regimul juridic al acesteia cu modificările și completările ulterioare
137.	1.1	TEREN INTRAVILAN NEPRODUCTIV	S= 4180 m.p. E: PRIMĂRIE V: DC 18 S: DC 543 N: PRIMĂRIE	2009	3774	H.C.L.39/23.10.2009 Lg. 213/1998 privind proprietatea publică si regimul juridic al acesteia cu modificările și completările ulterioare
138.	1.1	TEREN INTRAVILAN NEPRODUCTIV	S= 2000 m.p. E: PRIMĂRIE V: DC 18 S: PRIMĂRIE	2009	1806	H.C.L.39/23.10.2009 Lg. 213/1998 privind proprietatea publică si regimul juridic al acesteia cu modificările și completările ulterioare

139.	1.1	TEREN INTRAVILAN NEPRODUCTIV	N: DC 33 S= 2240 m.p. E: PRIMĂRIE V: DC 18 S: PRIMĂRIE N: PRIMĂRIE	2009	2022	proprietate publică si regimul juridic al acesteia cu modificările și completările ulterioare domeniu public conform H.C.L.39/23.10.2009 Lg. 213/1998 privind proprietatea publică si regimul juridic al acesteia cu modificările și completările ulterioare
140.	1.1	TEREN INTRAVILAN NEPRODUCTIV	S= 230 m.p. E: DC 33 V: CC 24 S: DC 33 N: DC 32	2009	208	domeniu public conform H.C.L.39/23.10.2009 Lg. 213/1998 privind proprietatea publică si regimul juridic al acesteia cu modificările și completările ulterioare
141.	1.1	TEREN INTRAVILAN NEPRODUCTIV	S= 189 m.p. E: DACCES 5 V: CC 7 S: CC 9 N: DC 6	2009	172	domeniu public conform H.C.L.39/23.10.2009 Lg. 213/1998 privind proprietatea publică si regimul juridic al acesteia cu modificările și completările ulterioare
142.	1.1	TEREN INTRAVILAN NEPRODUCTIV	S= 22075 m.p. E: PETCU I., ȘTEFAN E. V: DE 194 S: DE 170 N: PRIMĂRIE	2009	19932	domeniu public conform H.C.L.39/23.10.2009 Lg. 213/1998 privind proprietatea publică si regimul juridic al acesteia cu modificările și completările ulterioare
143.	1.1	TEREN INTRAVILAN NEPRODUCTIV	S= 8600 m.p. E: DE 194 V: SPĂNU ION S: NIȚULESCU ILIUȚĂ N: CATRINA LUCIAN	2009	7735	domeniu public conform H.C.L.39/23.10.2009 Lg. 213/1998 privind proprietatea publică si

144.	1.1	TEREN INTRAVILAN NEPRODUCTIV	S= 6356 m.p. E: PĂRVU IULIAN V: DE 166 S: FULAȘ IULIAN N: DE 170	2009	5738	regimul juridic al acesteia cu modificările și completările ulterioare domeniu public conform H.C.L.39/23.10.2009 Lg. 213/1998 privind proprietatea publică și regimul juridic al acesteia cu modificările și completările ulterioare
145.	1.1	TEREN INTRAVILAN NEPRODUCTIV	S= 6200 m.p. E: DE 166 V: MOCANU DUMITRU S: PRIMĂRIE N: DE 170	2009	5598	domeniu public conform H.C.L.39/23.10.2009 Lg. 213/1998 privind proprietatea publică și regimul juridic al acesteia cu modificările și completările ulterioare
146.	1.1	TEREN INTRAVILAN NEPRODUCTIV	S= 4400 m.p. E: PRIMĂRIE V: DE 282 S: CROITORU NICOLAE N: DE 170	2009	3973	domeniu public conform H.C.L.39/23.10.2009 Lg. 213/1998 privind proprietatea publică și regimul juridic al acesteia cu modificările și completările ulterioare
147.	1.1	TEREN INTRAVILAN NEPRODUCTIV	S= 3996 m.p. E: DE 166 V: MICU ION S: PANĂ ION N: PRIMĂRIE	2009	3607	domeniu public conform H.C.L.39/23.10.2009 Lg. 213/1998 privind proprietatea publică și regimul juridic al acesteia cu modificările și completările ulterioare
148.	1.1	TEREN INTRAVILAN NEPRODUCTIV	S= 120 m.p. E: MIȘULESCU MARIN V: PRIMĂRIE S: DC 10 N: DINCĂ STELIAN	2009	108	domeniu public conform H.C.L.39/23.10.2009 Lg. 213/1998 privind proprietatea publică și regimul juridic al acesteia cu modificările și completările ulterioare

149.	1.1	TEREN INTRAVILAN NEPRODUCTIV	S= 1820 m.p. E: A 45 V: DC 515 S: A 25 N: STANCU GHEORGHE	2009	1643	regimul juridic al acesteia cu modificările și completările ulterioare domeniu public conform H.C.L.39/23.10.2009 Lg. 213/1998 privind proprietatea publică și regimul juridic al acesteia cu modificările și completările ulterioare
150.	1.1	TEREN INTRAVILAN NEPRODUCTIV	S= 100 m.p. E: DC 109 V: Spănu Nicolae S: Spănu Nicolae N: DE 100	2009	neevaluat	domeniu public conform H.C.L.39/23.10.2009 Lg. 213/1998 privind proprietatea publică și regimul juridic al acesteia cu modificările și completările ulterioare
151.	1.8	FÂNTÂNA BĂDICUȚ CONSTANTIN	S= 16 m.p. E: BĂDICUȚ C. FLOREA D. V: DJ 642 S: PRIMĂRIE N: BĂDICUȚ C.	1991	5076	domeniu public conform H.C.L.39/23.10.2009 Lg. 213/1998 privind proprietatea publică și regimul juridic al acesteia cu modificările și completările ulterioare
152.	1.8	FÂNTÂNA LUNGULEASA FLORENTIN	S= 16 m.p. E: DC 29/1 V: 29/1 S: 29/1 N: 29/1	1991	1499	domeniu public conform H.C.L.39/23.10.2009 Lg. 213/1998 privind proprietatea publică și regimul juridic al acesteia cu modificările și completările ulterioare
153.	1.8	FÂNTÂNA PREDA MARIAN	S= 16 m.p. E: PRIMĂRIE V: PRIMĂRIE S: DC 35 N: PREDA M.	1991	3606	domeniu public conform H.C.L.39/23.10.2009 Lg. 213/1998 privind proprietatea publică și regimul juridic al

154.	1.8	FĂNTÂNA BISERICA SLĂVENI	S= 16 m.p. E: BISERICA V: BISERICA S: BISERICA N: BISERICA	1991	6808	domeniu public conform H.C.L.39/23.10.2009 Lg. 213/1998 privind proprietatea publică si regimul juridic al acesteia cu modificările și completările ulterioare
155.	1.8	FĂNTÂNA PIAȚA EN GROSS	S= 423 m.p. E: PRIMĂRIE V: PRIMĂRIE S: PRIMĂRIE N: PRIMĂRIE	1991	6101	domeniu public conform H.C.L.39/23.10.2009 Lg. 213/1998 privind proprietatea publică si regimul juridic al acesteia cu modificările și completările ulterioare
156.	1.8	FĂNTÂNA POIANĂ MATEI MARIN	S= 600 m.p. E: DJ 642 V: A 11 S: ALEXANDRU IULIAN N: PANĂ NICOLAE	1991	4387	domeniu public conform H.C.L.39/23.10.2009 Lg. 213/1998 privind proprietatea publică si regimul juridic al acesteia cu modificările și completările ulterioare
157.	1.8	FĂNTÂNA LUNGU TUDOR	S= 16 m.p. E: DC 37 V: LUNGU TUDOR S: PRIMĂRIE N: PRIMĂRIE	1991	1856	domeniu public conform H.C.L.39/23.10.2009 Lg. 213/1998 privind proprietatea publică si regimul juridic al acesteia cu modificările și completările ulterioare
158.	1.8	FĂNTÂNA NICU CILĂ	S= 243 m.p. E: DINCĂ ION V: DJ 642 S: PREDĂ MARIN N: NICOLA MARIN	1991	4106	domeniu public conform H.C.L.39/23.10.2009 Lg. 213/1998 privind proprietatea publică si regimul juridic al acesteia cu modificările

159.	1.8	FĂNTÂNA DR. CRIȘAN OVIDIU	S= 16 m.p. E: DJ 642 V: CC 101 S: D ACCES 3 N: CC 101	1991	2306	și completările ulterioare domeniu public conform H.C.L.39/23.10.2009 Lg. 213/1998 privind proprietatea publică și regimul juridic al acesteia cu modificările și completările ulterioare
160.	1.8	FĂNTÂNA FLORIN MEHEDIŢU	S= 16 m.p. E: CC 70 V: DC 2 S: PRIMĂRIE N: CC 67	1991	1856	domeniu public conform H.C.L.39/23.10.2009 Lg. 213/1998 privind proprietatea publică și regimul juridic al acesteia cu modificările și completările ulterioare
161.	1.8	FĂNTÂNA NINE MARIN	S= 16 m.p. E: PRIMĂRIE V: DC 2 S: PRIMĂRIE N: PRIMĂRIE	1991	1856	domeniu public conform H.C.L.39/23.10.2009 Lg. 213/1998 privind proprietatea publică și regimul juridic al acesteia cu modificările și completările ulterioare
162.	1.8	FĂNTÂNA BARBU NICOLAE	S= 16 m.p. E: DC 2 V: PRIMĂRIE S: PRIMĂRIE N: PRIMĂRIE	1991	2306	domeniu public conform H.C.L.39/23.10.2009 Lg. 213/1998 privind proprietatea publică și regimul juridic al acesteia cu modificările și completările ulterioare
163.	1.8	FĂNTÂNA CISMARU VICTORA	S= 16 m.p. E: DC 2 V: PRIMĂRIE S: PRIMĂRIE N: PRIMĂRIE	1991	1856	domeniu public conform H.C.L.39/23.10.2009 Lg. 213/1998 privind proprietatea publică și regimul juridic al

164.	1.8	FĂNTÂNA ION TOMA	S= 16 m.p. E: PRIMĂRIE V: DC 515 S: PRIMĂRIE N: PRIMĂRIE	1991	2306	acesteia cu modificările și completările ulterioare	domeniul public conform H.C.L.39/23.10.2009 Lg. 213/1998 privind proprietatea publică și regimul juridic al acesteia cu modificările și completările ulterioare
165	1.8	FĂNTÂNA TALEA CORNEL	S= 16 m.p. E: DC 8 V: PRIMĂRIE S: PRIMĂRIE N: PRIMĂRIE	1991	1406	acesteia cu modificările și completările ulterioare	domeniul public conform H.C.L.39/23.10.2009 Lg. 213/1998 privind proprietatea publică și regimul juridic al acesteia cu modificările și completările ulterioare
166	1.8	FĂNTÂNA MARIN ION	S= 16 m.p. E: CC 53 - 58 V: DJ 642 S: CC 58 N: CC 53	1991	4106	acesteia cu modificările și completările ulterioare	domeniul public conform H.C.L.39/23.10.2009 Lg. 213/1998 privind proprietatea publică și regimul juridic al acesteia cu modificările și completările ulterioare
167	1.8	FĂNTÂNA ENE IOANA	S= 16 m.p. E: CC 1 V: DJ 642 S: CC 1 N: DC 12	1991	2306	acesteia cu modificările și completările ulterioare	domeniul public conform H.C.L.39/23.10.2009 Lg. 213/1998 privind proprietatea publică și regimul juridic al acesteia cu modificările și completările ulterioare
168	1.8	FĂNTÂNA BISERICA BREZUJICA	S= 16 m.p. E: CC 3 V: DJ 642 S: CC 3 N: DC 16	1991	2126	acesteia cu modificările și completările ulterioare	domeniul public conform H.C.L.39/23.10.2009 Lg. 213/1998 privind proprietatea publică și regimul juridic al acesteia cu modificările și completările ulterioare

169	1.8	FĂNTÂNA ILIE POPESCU	S= 16 m.p. E: CC 15 V: DJ 642 S: DC 543 N: CC 15	1991	3009	și completările ulterioare domeniu public conform H.C.L.39/23.10.2009 Lg. 213/1998 privind proprietatea publică și regimul juridic al acesteia cu modificările și completările ulterioare
170.	1.8	FĂNTÂNA GRĂDINIȚA BREZUIȚA	S= 16 m.p. E: CC 26 V: DJ 642 S: CC 26 N: CC 26	1991	3009	domeniu public conform H.C.L.39/23.10.2009 Lg. 213/1998 privind proprietatea publică și regimul juridic al acesteia cu modificările și completările ulterioare
171.	1.8	FĂNTÂNA RUȚĂ NICULINA – STELIANA	S= 16 m.p. E: CC 73 V: DJ 642 S: PRIMĂRIE N: CC 73	1991	4106	domeniu public conform H.C.L.39/23.10.2009 Lg. 213/1998 privind proprietatea publică și regimul juridic al acesteia cu modificările și completările ulterioare
172.	1.8	FĂNTÂNA MARIN LUPU	S= 16 m.p. E: CC 76/26 V: DJ 642 S: PRIMĂRIE N: CC 76/26	1991	1856	domeniu public conform H.C.L.39/23.10.2009 Lg. 213/1998 privind proprietatea publică și regimul juridic al acesteia cu modificările și completările ulterioare
173.	1.8	FĂNTÂNA DIACONU CORNEL	S= 16 m.p. E: CC 75/40 V: DJ 642 S: CC 75/36 N: CC 75/40	1991	4106	domeniu public conform H.C.L.39/23.10.2009 Lg. 213/1998 privind proprietatea publică și regimul juridic al acesteia cu modificările și completările



174.	1.8	FĂNTÂNA MATEI GRIGORE	S= 16 m.p. E: CC 75 V: DC 439 S: CC 78 N: CC 75	1991	1406	ultimare domeniu public conform H.C.L.39/23.10.2009 Lg. 213/1998 privind proprietatea publică și regimul juridic al acesteia cu modificările și completările ulterioare
175.	1.8	FĂNTÂNA GABI PLOPEANU	S= 16 m.p. E: DJ 642 V: PRIMĂRIE S: PRIMĂRIE N: PRIMĂRIE	1991	1856	domeniu public conform H.C.L.39/23.10.2009 Lg. 213/1998 privind proprietatea publică și regimul juridic al acesteia cu modificările și completările ulterioare
176.	1.8	FĂNTÂNA BĂNICĂ GEORGEL	S= 16 m.p. E: CC 1 V: DC427 S: CC 1 N: DC 439	1991	1446	domeniu public conform H.C.L.39/23.10.2009 Lg. 213/1998 privind proprietatea publică și regimul juridic al acesteia cu modificările și completările ulterioare
177.	1.8	FĂNTÂNA VOICU ECATERINA	S= 16 m.p. E: CC 38 V: CC 34 S: DC 439 N: CC 38	1991	1487	domeniu public conform H.C.L.39/23.10.2009 Lg. 213/1998 privind proprietatea publică și regimul juridic al acesteia cu modificările și completările ulterioare
178.	1.8	FĂNTÂNA MITRICOAIA ION	S= 16 m.p. E: CC 12 V: CC 9 S: CC 12 N: DC 42	1991	1978	domeniu public conform H.C.L.39/23.10.2009 Lg. 213/1998 privind proprietatea publică și regimul juridic al acesteia cu modificările și completările ulterioare

179.	1.3.7.1	DRUM DE EXPLOATATIE 356	L=2350m l=6m	1991	988.179,50	Ordonanța Guvernului Nr. 43/2007privind regimul juridic al drumurilor domeniului public conform H.C.L.39/23.10.2009
180.	1.3.7.1	DRUM DE EXPLOATATIE 332	L=616m l=6m	1991	259.026,16	Ordonanța Guvernului Nr. 43/2007privind regimul juridic al drumurilor domeniului public conform H.C.L.39/23.10.2009
181.	1.3.7.1	DRUM DE EXPLOATATIE 292	L=3525m l=4m	1991	376.864,13	Ordonanța Guvernului Nr. 43/2007privind regimul juridic al drumurilor domeniului public conform H.C.L.39/23.10.2009
182.	1.3.7.1	DRUM DE EXPLOATATIE 295	L=900m l=4m	1991	9250	Ordonanța Guvernului Nr. 43/2007privind regimul juridic al drumurilor domeniului public conform H.C.L.39/23.10.2009
183.	1.3.7.1	DRUM DE EXPLOATATIE 223	L=2190m l=4m	1991	15709	Ordonanța Guvernului Nr. 43/2007privind regimul juridic al drumurilor domeniului public conform H.C.L.39/23.10.2009
184.	1.3.7.1	DRUM DE EXPLOATATIE 100	L=2400 m l=4 m	1991	955.551,08	Ordonanța Guvernului Nr. 43/2007privind regimul juridic al drumurilor domeniului public conform H.C.L.39/23.10.2009



185.	1.3.7.1	DRUM DE EXPLOATATIE 235	L=1200 m l=6 m	1991	387.332,65	Ordonanța Guvernului Nr. 43/2007privind regimul juridic al drumurilor domeniului public conform H.C.L..39/23.10.2009
186.	1.3.7.1	DRUM DE EXPLOATATIE 250	L=670 m l=6 m	1991	6030	Ordonanța Guvernului Nr. 43/2007privind regimul juridic al drumurilor domeniului public conform H.C.L..39/23.10.2009
187.	1.3.7.1	DRUM DE EXPLOATATIE 262	L=825 m l=4 m	1991	5880	Ordonanța Guvernului Nr. 43/2007privind regimul juridic al drumurilor domeniului public conform H.C.L..39/23.10.2009
188.	1.3.7.1	DRUM DE EXPLOATATIE 264	L=1000 m l=4 m	1991	7212	Ordonanța Guvernului Nr. 43/2007privind regimul juridic al drumurilor domeniului public conform H.C.L..39/23.10.2009
189.	1.3.7.1	DRUM DE EXPLOATATIE 271	L=375 m l=4 m	1991	154.798,25	Ordonanța Guvernului Nr. 43/2007privind regimul juridic al drumurilor domeniului public conform H.C.L..39/23.10.2009
190.	1.3.7.1	DRUM DE EXPLOATATIE 268	L=550 m l=4 m	1991	226.854,50.	Ordonanța Guvernului Nr. 43/2007privind regimul juridic al drumurilor domeniului public conform H.C.L..39/23.10.2009

191.	1.3.7.1	DRUM DE EXPLOATATIE 266	L=975 m l=4 m	1991	402.152,25	Ordonanța Guvernului Nr. 43/2007 privind regimul juridic al drumurilor domeniului public conform H.C.L.39/23.10.2009
192.	1.3.7.1	DRUM DE EXPLOATATIE 293	L=950 m l=4 m	1991	391.855,50	Ordonanța Guvernului Nr. 43/2007 privind regimul juridic al drumurilor domeniului public conform H.C.L.39/23.10.2009
193.	1.3.7.1	DRUM DE EXPLOATATIE 437	L=672 m l=6 m	1991	95.525,79	Ordonanța Guvernului Nr. 43/2007 privind regimul juridic al drumurilor domeniului public conform H.C.L.39/23.10.2009
194.		CIMITIRUL SLĂVENI	Teren : 18.000 mp Vecinătăți: E – Strada Eroilor V – teren propr. S – teren arabil proprietate priv. N – teren arabil proprietate priv. Împrejmuire : gard fundație betonș, stâlpi și plasă zincată		16252	H.C.L.39/23.10.2009 domeniului public conform H.C.L.39/23.10.2009 Lg. 213/1998 privind proprietatea publică și regimul juridic al acesteia cu modificările și completările ulterioare
195.		CIMITIRUL GOSTAVĂȚU	Teren : 15.000 mp Vecinătăți: E – Stancu Ștefan V – Popa Ilie. S – Str. Recunoștinței N – Toma Nicolae ș.a.. Împrejmuire : gard fundație betonș, stâlpi și plasă zincată		13544	domeniului public conform H.C.L.39/23.10.2009 Lg. 213/1998 privind proprietatea publică și regimul juridic al acesteia cu modificările și completările ulterioare
196		CIMITIRUL GOSTAVĂȚU B	Teren : 5.000 mp Vecinătăți: E – DJ 642 V – teren arabil S – Tepeșigă Jane N – Str. Islazului		4515	domeniului public conform H.C.L.39/23.10.2009 Lg. 213/1998 privind proprietatea publică și regimul juridic al

		Imprejurire : fundatie betonș, stâlpi țevă și plasă zincată		acesteia cu modificările și completările ulterioare
197.	1.1 TEREN NEPRODUCTIV	S= 150.000 m.p. E: HC 580 V: T 108, T 109 S: HB 579 N: t106	2009	135435 domeniu public conform H.C.L.39/23.10.2009 Lg. 213/1998 privind proprietatea publică și regimul juridic al acesteia cu modificările și completările ulterioare
198.	1.1 TEREN NEPRODUCTIV	S= 220.000 m.p. E: HC 580 V: T 45, T 49, T 44 S: T 107 N: T 6	2009	198634 domeniu public conform H.C.L.39/23.10.2009 Lg. 213/1998 privind proprietatea publică și regimul juridic al acesteia cu modificările și completările ulterioare

PREȘEDINTE:
M. ST. COȘCĂȘ



COMISIA SPECIALĂ PENTRU ÎNTOCMIREA INVENTARULUI CARE
ALCĂTUIESC DOMENIUL PUBLIC AL COMUNEI GOSTAVĂȚU;

p. SECRETAR:
COSTEL PREDĂ

MEMBRI:
FLOAREA NINE
COSTINEL ENE
ISTINIE ALEXANDRA CAMELIA 
FLORIN IOVA 
COSTINA RĂDULESCU 

JUDEȚUL OLT
COMISIA SPECIALĂ PENTRU ÎNTOCMIREA
INVENTARULUI BUNURILOR CARE ALCĂȚUIESC
DOMENIUL PUBLIC AL COMUNEI GOSTAVĂȚU

ANEXA 2:
ÎNSUȘIT DE CONSILIUL LOCAL
GOSTAVĂȚU PRIN HOTĂRÂREA
Nr. ___ din 19.12.2017

PRIMAR,

INVENTARUL
BUNURILOR CARE APARTIN DOMENIULUI PUBLIC AL COMUNEI GOSTAVĂȚU

Nr. crt.	Codul de clasificare 1)	Denumirea bunului 2)	Secțiunea II Bunuri mobile		Anul	Valoarea de inventar 4)	Situția juridică actuală 5)
			Elemente de identificare 3)				
0	1	2	3	4	5	6	
		NU AVEM	CAZURI				



p. SECRETAR;
COSTEL PREDĂ

MEMBRI;
FLOAREA NINE

COSTINEL ENE

ISTINIE ALEXANDRA CAMELIA

FLORIN IOVA

COSTINA RĂDULESCU